

【伐採計画図】201在原(ウコ谷) 高島市マキノ町在原地先 滋賀県造林公社

間伐面積	10.00 ha
作業道延長	1,400 m
搬出材積	600 m ³ (60m ³ /ha)



中間土場予定地






渡河位置

H27:搬出間伐

R5:搬出間伐

201
在 原(ウコ谷)

凡例

-  滋賀県公社事業地
-  計画作業道
-  伐採計画区域
-  在原(ウコ谷)作業路(実績)
-  森林作業道(実績)

1:5,000

この地図の背景図は、NTT空間情報(株)のGEOSPACE電子地図を利用しています