

【詳細位置図】

118.3 上板並(宇山3)

1205 上板並(宇山)




米原市上板並

一般社団法人滋賀県造林公社

118:上板並(宇山)

1205:上板並(宇山)

凡例

-  間伐計画区域
-  滋賀県造林公社 施業地外周
-  造林公社 施業地外周

1:6,000

この地図の背景図はNTT空間情報(株)のGEOSPACE電子地図を利用しています。